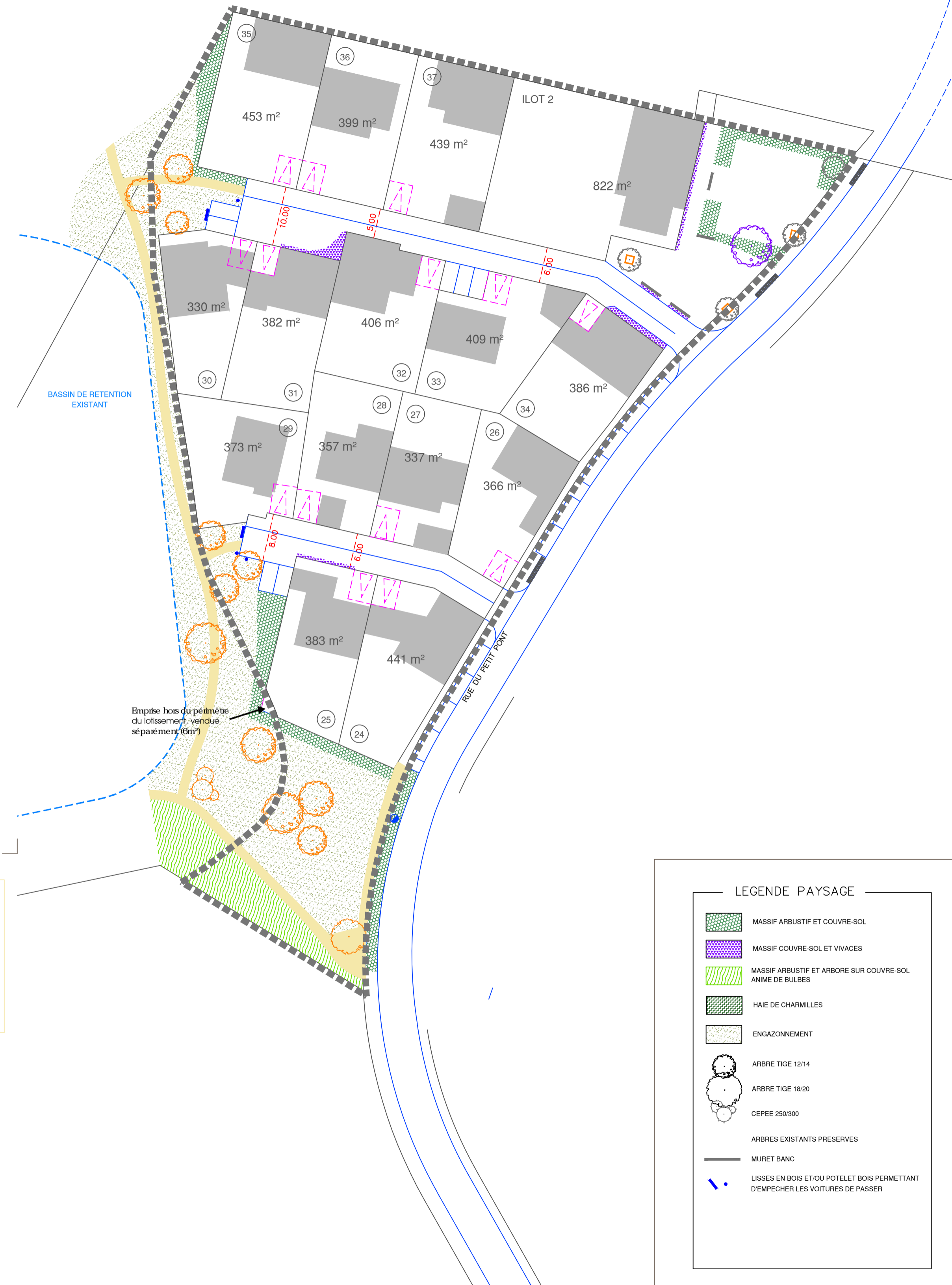




Permis d'Aménager





**D. CHAUVEAU - S. ROUSSEL
- A. LANGLOIS**
Géomètres-Experts Fonciers Associés

10, Place Croix Boulay - B.P. 80075
49120 CHEMILLE-MELAY
tél : 02 41 30 50 22
fax : 02 41 30 69 46
chemille@crl-geometres.com



Urbanisme et Paysage

9 rue du Picard
37140 BOURGUEIL
tél : 02 47 95 57 06
fax : 02 47 95 57 16
contact@urban-ism.fr

Echelle
1 / 500 e

PA 4
PLAN DE COMPOSITION
MODIFICATIF n°2

OCTOBRE
2017

LEGENDE

PERIMETRE DU LOTISSEMENT	BOUCHE D'EAU
BORNE	REGARD DE VISITE
PIQUET	AVALOIR
CLOU	PANCARTE
TALUS	POTEAU TELEPHONIQUE
BATIMENT	POTEAU ELECTRIQUE
CONSTRUCTION LEGERE	POTEAU AVEC LAMPADAIRE
MUR	CANDELABRE
CLOTURE	LIGNE BASSE TENSION
HAIE	LIGNE MOYENNE TENSION
ARBRE	LIGNE HAUTE TENSION
POTEAU INCENDIE (positionné d'après le plan du SMAEP)	

LEGENDE VOIRIE

CHAUSSEE
PLACE
TROTTOIR
PARKING
CHEMINEMENT PIETON
EMPLACEMENTS POUBELLES

LEGENDE PAYSAGE

MASSIF ARBUSTIF ET COUVRE-SOL
MASSIF COUVRE-SOL ET VIVACES
MASSIF ARBUSTIF ET ARBRE SUR COUVRE-SOL ANIME DE BULBES
HAIE DE CHARMILLES
ENGAZONNEMENT
ARBRE TIGE 12/14
ARBRE TIGE 18/20
CEPPEE 250/300
ARBRES EXISTANTS PRESERVES
MURET BANC
LISSES EN BOIS ET/OU POTELET BOIS PERMETTANT D'EMPECHER LES VOITURES DE PASSER